

Spangereidkanalen
Lengde: 930 m
Breidde: mellom 12 og 20 m
Seilingshøyde: 4,5 m
Dybde: 2 m
Broer: 3 stk
Det er gratis å kjøre gjennom kanalen



1 Lindesnes fyr

Landskapet ytterst på Lindesneshalvøya er preget av et værhardt klima med dominerende vind i fra vestlig kant. Det er ingen havn knyttet til parken, og det vil kun være på de fleste sommerdager at det er forsvarlig å legge til med båt. Selve fyrområdet er Kystverkets eiendom og inngår ikke i skjærgårdsparken. Området har gode parkeringsmuligheter, restaurant/kafe’, severdigheter og opparbeidede turløyper. Det kreves inngangspenger til selve fyrområdet.

2 Troneshalvøya

Primæradkomst fra Fv.- 460 på Gahresletta, parkering like ved veien. Grillplass og bademuligheter i Gahrestranda. Trones er et tidligere gårdsbruk med små innmarksteiger og rydningsrøysr. Det er anlagt turveier og lysløype fra Gahrestranda og utover i en sløfve.

3 Nyresnes

Ytre halvdel av Nyresnes inngår i skjærgårdsparken. Adkomst etter gammel vei («Tyskerveien») fra vestsiden av utløpet av Spangereidkanalen i Njervefjorden. Rester etter gammel gruvedrift og kanonstillinger mm fra 2. verdenskrig.

4 Krågevika

Sentralt friområde i kommunen. Adkomst via gangvei fra parkeringsplass ved Gamle Båly havn eller gangvei fra Nedre Njerve. Sandstrand, grasslette, amfi, toaletter og renovasjon.

5 Njervesanden

Njervesanden er en 300 m. lang sandstrand som ligger fint til like ved Fv. 460. Parkeringsplass på nordsiden av veien og undergang mot stranden. Toalett og renovasjon i sommersesongen. Stranda ligger fint vendt mot sørvest.

6 Kjeholmen

Relativt flat liten holme med noe røsslyng og ellers lite trevegetasjon. Holmen skråner med fine svaberg ned i sjøen mot øst og nord der de beste oppholdsarealer finnes.

7 Remesvik

Remesvik er universelt opparbeidet som rasteplass med parkering og 3 sittegrupper i naturstein. Det er kun tilgang via Fv.-460. Vestre del av området er definert som regionalt viktig havstrand med en egenartet og interessant flora. Langgrunn bukt utenfor, men med mudder-/søylebunn.

8 Remesanden

Fin sandstrand med gressslette i bakkant. Området er tilrettelagt med parkering, do, grill, benker og renovasjon. Remesanden brukes mye av lokalbefolkningen til ulike arrangementer og driftes av Velet i samarbeid med kommunen. Adkomst kun fra Fv.-460.

9 Finnøy

Øya har betydelig med trevegetasjon, men mot nord og øst finnes slette og fine svaberg. På sørsiden av øya finnes ei barnevennlig grunn og lun bukt.

10 Krabbøya

Øya har fine svaberg mot nord med gode muligheter for fortøyning. Mellom Krabbøya og Finnøya finnes et lunt, smalt sund med fin skjell- og sandbunn. Krabbøya danner sammen med Store- og Lille Bjørnen, Finnøya og Erterøy ei lun bukt – «Småsundan» – som er et populært utfartssted.

11 Store Bjørnen

Øya Store Bjørnen er ganske flat med fine slette og slake svaberg som gjør den attraktiv i friluftslivssammenheng. Øst på øya finnes ei privat hytte med brygge.

12 Østre Imsåy (Vill-Imsa)

Vill-Imsa stiger bratt opp av sjøen og hever seg ca. 100 m over havet. Frodig lauvevegetasjon dekker det meste av øya. Den sørvestre delen danner et lavere platå med lune småbukter og fine svaberg. Nord på øya finnes fortsatt den gamle hummerparken til engelskmannen Mr. Harden som også anla «Storhaven» på Hammerøy. Imsåysundet er svært attraktivt for friluftslivet, og lengst syd på Vill-Imsa er det utført flere tilretteleggingstiltak.

13 Finnøysundet, øst

På et flatt parti omtrent midt i sundet lå det tidligere en sildoljefabrikk. Her finner man flere minner om fabrikken som oppmurt vannbasseng, vannhull, pipe, murer, steinbrygge og kraftige fortøyningsbolter. Dette arealet er et godt tilrettelagt utfartssted med gode fortøyningsmuligheter.

14 Erterøy

Øya skråner svakt oppover fra sjøen i nord mot en brattere og mer oppsprukket kant i sør. Det er sparsomt med trevegetasjon, men noe bjørk og rogn. Ellers er det røsslyng som dominerer. På nordsiden finnes en gravrøys. Med fine svaberg og lune, barnevennlige bukter er øya svært attraktiv for båtfolket.

15 Lille Bjørnen

Lille Bjørnen skråner fra nord slakt oppover mot sør der den stuper bratt ned i sjøen. I nord og øst finnes lune, fine områder.

16 Skarvøy, Store- og Lille Einerholmen

Skarvøy har slake svaberg på nordsida og skråner oppover mot sør. Store- og Lille Einerholmen ligger i le av Svinør og Skarvøy. Holmene er små, lite kupert og har fine svaberg.

17 Gulebergan

Besøksbrygge anlagt på sydsiden av bukta for ankomst inn til Vårøyhavn. Brygga er kun for korttidsbesøk og henger sammen med opparbeidet sti fra brygga og opp til den gamle uthavnsbebyggelsen inne på øya.

18 Havnerøy/Skibshavn og omkringliggende øyer

Her ligger flere øyer som alle er ubebygde og del av skjærgårdsparken. Mange lune vikr og flotte plasser. Det mest kjente stedet er nok Skibshavn som ligger mellom Havnerøy, Vårøy og Rabnøy. Skibshavn var i tidligere tider ankringsplass for større seilskuter, og fortsatt kan det sees store fortøyningsringer på land. Østsiden av Havnerøy er i dag den mest populære plassen å legge til land. På høyeste toppen av øya er det i gammel tid meislet inn to kompassroser i fjellet.

19 Lefsøy

Lefsøy består av flere mindre øyer mellom Vårøy og Udvåre ytterst i skjærgården. Holmene ligger “strødd” rundt Store Lefsøy som er største øya. Vegetasjonen er sparsom, litt gras og røsslyng. Det finnes mange attraktive bukter og gode fortøyningsplasser. Øst på Store Lefsøy er det gode muligheter for å slå opp telt. Nord for hovedøya har naturen laget en slags lagune i le for de fleste vinder. Her er det anlagt brygge og toalett. Vær oppmerksom på grund parti ved fjære sjø i forkant av bryggen.

20 Bjorvika, Vårøy

Idyllisk vik på østsiden av Vårøy som ligger godt i le for vestavinden. Vær oppmerksom på båe syd i innselingen ytterst i vika. Området er opparbeidet med brygge og toalett. Flotte svabergsområder på nordsiden. Kan egne seg godt som utgangspunkt for nærmere utforskning av hovedøya. Det er kort avstand over til den gamle bebyggelsen og Vårøyhavn.

21 Æreholman

Æreholman består av 2-3 mindre vegetasjonsfrie holmer med bratte svaberg. Egner seg best for ilandstigning på stille sommerdager.

22 Hammerøy

Området er kupert og har mye kulturbetinget vegetasjon, blant annet frukttrær, syrin, alperoser og villtulipan. I området finnes en vel 100 år gammel hage omkranset av en høy steinmur anlagt av engelskmannen Mr. Harden som hadde tilhold i huset som i dag er “Tollboden”. På folkemunne blir hagen kalt “Storhaven” eller “Kjærlighetshagen”. Det er anlagt en ilandstigningsbrygge og sti opp til hagen fra sydøst på øya.

23 Midtfjordsholman

Midtfjordsholman er en samling av 5 småholmer. Holmene er knausete med spredt vegetasjon, men fine svaberg strekker seg flere steder ned i sjøen. Lett tilgjengelighet og lun beliggenhet gjør holmene attraktive for båtfolket.

24 Grønningen

En relativt flat solrik og idyllisk holme som nærmest deles i to av ei bukt som skjærer seg inn fra nordvest. Innerst i bukta er ei lita sandstrand og en fin grasslette. Her er tilrettelagt med brygge, toalett og grillplass. Et populært utfartssted i sommerhalvåret.

Målestokk 1:80000

Dette kartet er ikke beregnet til navigering. Ferdsel på sjøen skjer på eget ansvar.

25 Lyngholmen med småholmer

Lyngholmen er en knausete holme med trevegetasjon. Nordøst på holmen skjærer et dalsøkk seg inn, og her er anlagt brygge og toalett. Her er også en lun, grunn sandstrand. Dette gjør området særlig attraktivt for småbarnsfamilier. Like øst for Lyngholmen ligger to mindre vegetasjonsfrie holmer med fine svaberg.

26 Graudeholmen

Holmen er ganske flat, og har fine svaberg og fortøyningsmuligheter flere steder. Kan være noe vindutsatt.

27 Hoveheia (Mortehåla), Underøy

Gammelt kupert kulturlandskap med to markerte koller, Hoveheia og Varden. Terenget er uten skog og bærer sterkt preg av beiting av husdyr. Flere kulturminner i området, blant annet 8 registrerte gravrøysr. Mot vest ligger en lun bukt, Mortehåla. Her er det anlagt ny fortøyningsbrygge.

28 Mollen/Kongsodden, Underøy

Lang østvendt sandstrand midt på Underøy. I ytre ende ligger Kongsodden, og på utsiden av den ligger det også en liten strand. På toppen av Kongsodden ligger 2 gamle gravrøysr. Området er tilrettelagt med sti fra kommunal vei (bilparkering kun på parkeringsplass til nr. 29 Sandvika). Området har toalett og brygge.

29 Sandvika, Underøy

Knausete område med to små strender og opparbeidede plenarealer i mellom. Stedet ligger østvendt og er derfor særlig attraktivt ved vestlige vinder. Adkomst både fra landside og fra sjøen. Tilrettelagt med parkering, brygge, toalett og grillplasser.

30 Sniksanden

Området er en del av et større elvedelta, og grenser til Nedre Audna Naturservat. Adkomst kun fra landsiden. Store gruntvannsområder over sandbanker gjør stedet svært populært som badeplass og oppholdsområde for barnefamilier. Lunt og solrikt. Stedet er tilrettelagt med parkering, toalett, grillplass og renovasjon.

31 Kattnesbukta, Tjørn

Populært furuskogsområde med mange fornminner, turveier og fin vestvendt sandstrand. Brukes hele året. Adkomst både fra landside og med båt. Hytte bak stranda er også offentlig og brukes primært av barnehagen. Tilrettelagt med blant annet parkering, brygge, toalett og grillplasser. Området egner seg også godt for fiskeing fra land.

32 Fløyholmsundet

Sundet ligger mellom Tjørnlandet og Fløyholmen, adkomst i fra vest. Fin og jevn sandbunn. Ligger lunt til og egner seg godt for bading og opphold. Brygge og oppholdsareal på land opparbeidet på Fløyholmen. Øst for bryggen er det ikke tilstrekkelig dybde for båter. Fløyholmen har flere fornminner og gode fiskeplasser.

33 Merra og Føllet

To knausete holmer med lite vegetasjon. På Merra finnes en rullesteinstrand med lyngbakke i bakkant, men det kreves rolig og godt vær for å legge til med båt.

34 Lindholmen

Holmen har slette og fine svaberg mot nord, og her finnes også flere gode oppholdsområder hvor det er greit å legge til med båt.

35 Brattesto

Bratt terreng med løv- og bartreskog. Området har to buker. Bukta som ligger sørvendt har fin sandstrand, men små fortøyningsmuligheter. Bukta som ligger vestvendt har opparbeidet badeplass og brygge. Området er godt skjermet for vind og egnet til båtfriluftsliv.

36 Ramsøy

Ramsøy er kuper og ulendt med noe svaberg. Havneforholdene er gode og det er en liten gressflekk ved brygga. Mindre barnevennlig, og liten kapasitet.

37 Ramslandet

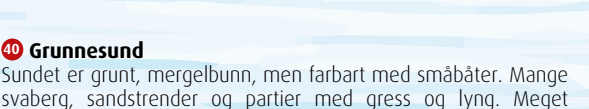
Gode havneforhold og godt skjermet for de fleste vinder. Ramslandet har svaberg, sandstrand og gressarealer. Bratt mot nord med fine utsiktsplasser. Ramsøysund er et attraktivt utfartsted og egnet for familier med småbarn.

38 Krågenes

Småkupert med gressflekker og en liten badestrand og godt egnet for småbarn. Utsatt for vestlige vinder, men ellers gode havneforhold. Merket sti som har forbindelse med turstinet.

39 Meavraodden

Meavraodden har lite vegetasjon, mest gress. Her er en attraktiv badeplass og havneforholdene er best på nordsiden hvor også forholdene er tilrettelagt. Svært god kapasitet.



40 Grunnesund
Sundet er grunt, mergelbunn, men farbart med småbåter. Mange svaberg, sandstrender og partier med gress og lyng. Meget godt egnet til båtfriluftsliv med attraktive badeplasser. og gode havnemuligheter i skjermet farvann.

41 Dansvik

Ganske bratt fra toppen av Daneheia og ned til sjøen. I øst er det mange svaberg med sprekker og slukter inn fra sjøen. Skjermet og lun, vestvendt bukt med lagune. Områdets beliggenhet og utforming fører til at det føres inn store mengder søppel fra havet, så ta gjerne noe med deg hjem. Området er ikke spesielt barnevennlig.

42 Kammershammeren

Glattskurte svaberg. Et fint utgangspunkt for fotturer på Hille. Lunt sted for vestlig vind. Gapahuk og gressarealer for teltng og aktiviteter.

43 Kvistholmen og Gressholmen

Utsatt for vestlig og østlig vind. Kupert med svaberg mot vest. Ligger ved skipsleia og har lykt. Bukta på sørvest-siden ligger i ly for østavind, og er egnet for båtfriluftsliv.

44 Steinsøy

Langstrakte og slake svaberg på sørvestre del. Nordøstre del har fin bukt med badestrand. Godt egnet for båtfriluftsliv.

45 Mannevær

Værhard beliggenhet. Småkupert. Glattskurt. Noe gress, lyng og einer, lune solplasser og god havn på østsidan av Ytre Mannevær. Ytre Mannevær best egnet. Østsidan med havnen har mange fine småstrender og gressflekker. Stor kapasitet. På land innerst i havna er en hule med dør, peis og sementert gulv.

46 Storøy

Sørøstre del er utsatt for vær og vind da det ikke er noen trevegetasjon her. Innover på sørøya er det mange fine platåer og mot vest skråner fjellet jevnt og flatt ned mot sjøen. Her er det ekstremt værhardt. På østsidan inn mot nordøya er det en naturlig god havn. Helt nord på øya er en liten lagune med god havn. På det smaleste punktet finnes fine solplasser mellom steinene. Inne på øya er det mulighet for teltng. Neset og lagunen helt nord er godt egnet for båtfriluftsliv.

47 Ytre og Indre Hatholmen

Høyreist, bratt. Sundet mellom Ytre og Indre Hatholmen er egnet for oppankring, og på Indre Hatholmen er det brygge og toalett. Områdene mellom markerte fjelltopper egnet til rasting.

48 Risøy

Kupert med litt vegetasjon. Fine plasser som egner seg for båtfriluftsliv.

49 Aspholmen v/Sjøsanden

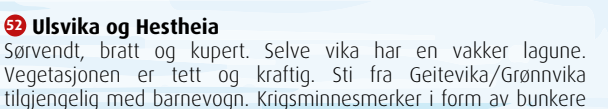
Stor verdi for båtfriluftsliv. Stor strand og oppholdsarealer på nordsiden. På øya flere små flekker egnet til camping. Nær strendene i Risøbankområdet og Sjøsanden.

50 Furulunden og Risøbank

Flatt område med enkelte unntak. Store og små sandstrender langs hele sjøsiden. God tilgjengelighet med parkeringsmuligheter i utkanten av området. Stier for barnevogn og bevegelseshemmede. Lillebanken har badeanlegg for barn og bevegelseshemmede. Begrenset adgang fra sjøsiden.

51 Svineholmene

Svineholmene ligger i innløpet til Sponga og Skogsfjorden. De deles av fylkesvei til Sånum, og er lett tilgjengelig fra veien. I Sponga, nord for Svineholmene, er det rasteområde for vade-, måke- og alkeflugler. Sørvest for Svineholmene er det viktig undervannsensg.



52 Ulsvika og Hestheia
Sørvendt, bratt og kupert. Selve vika har en vakker lagune. Vegetasjonen er tett og kraftig. Sti fra Geitevika/Grønsvika tilgjengelig med barnevogn. Krigsminnesmerker i form av bunkere og skyttergraver i området. Sti fra Ulsvika til Kirkeodden ved Nedre Malmø. Gresslette og nydelig badestrand. Skjermet for vær og vind, Landfast. Forsvarsanlegg fra 2. verdenskrig.

53 Nodevika og Kleven

Godt skjermet for vinder fra nord og øst. Sti for barnevogn fra boligfelt på lme og en mer kupert sti fra Kleven. Meget godt egnet for friluftsliv med tilrettelagt oppholdplass og badestrand.

54 Stusøy

Stor øy med flate og kuperte partier og enkelte sletter med gress. Dyrket eng med muligheter for ballspill. Nydelig oppholdsareal med brygger, grill etc. En lun havn med stor kapasitet. Anlegg for bevegelseshemmede.

55 Østre Havneholmen

Liten og kupert holme med lite vegetasjon. Nordsiden og sørsiden har enkelte svaberg. Det er lite fremkommelighet på holmen.

56 Færoy

Stor mektig øy. Beiting av sauer gjennom årene har ført til at øya har større gressarealer og har fått “skotsk” preg. Ideell til båtfriluftsliv, men sauene setter sitt preg på øya og dette kan til tider hindre rasting etc. Sauene har samtidig en viktig funksjon i og med at de holder vegetasjonen nede og dermed bidrar til øyas spesielle preg. Neset mot nord har gode havneforhold. God utsikt fra toppen som også har gresskleddede områder.

57 Ryvingen fyr

Ryvingen fyr er Norges sydligste fyr og ble første gang tent i 1867. Fyret er nå automatisert og det er Ryvingens Venner som står for utleie av overnattingsmulighetene på øya. Øya har en utfordrende innseiling, og egner seg best på de roligste dagene. Dagsgjester kan bruke brygga og ta turen opp til fyrområdet. På sommeren er det vertskap på fyret, og da mulighet for å gå inn i fyrtårnet.

58 Ytre Farestad og Ystevågen

Området på søndre del av Skjernøya. Det går tursti fra parkeringsplassen ved kapellet. Stedet er konsentrert rundt ei bukt med sandbunn, med bademuligheter, og er derfor barnevennlig.

59 Rosnes

En god del løvskog og ganske kupert. På innsiden mot Vågen ligger arealet midt i gammel bebyggelse og omfatter et fritidshus med brygge og lite utedo/uthus.

60 Indre Nodevik

Inne i bukten er det sandgrunne og sandstrand og gode havneforhold med god skjerming for vær og vind. Småkupert kulturlandskap med lyng og gress, et restaurert sauefjøs, rester etter flere sommerfjøs og steinalderboplass.

61 Lille Vengelsholmen

Glattskurte og fine svaberg med store arealer med gress. Værhardt men godt egnet for mange typer friluftsliv.

62 Pysen

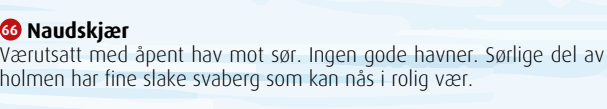
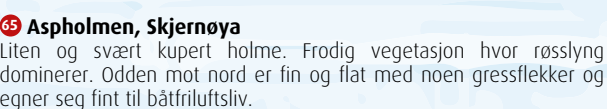
Norges sydligste punkt.

63 Sandøy

Småkupert og til dels bratt, særlig mot vest. Glattskurt med svaberg. Gode havner i en del av buktene. På vestsiden av Sandøybukta ligger forholdene godt til rette for båtfriluftsliv. Sandstrand, gresslette. Sørøstsidan har fine svaberg.

64 Hellersøy

Forholdsvis stor øy med god plass og med jevne formasjoner. Værutsatt, særlig på vestsiden, med lite vegetasjon men en del gresskledd partier. Forminner, nøkkelbiotop og et viktig viltområde. Vestsiden er værutsatt og har ingen gode havnemuligheter, mens østsidan er bedre egnet som havn. “Havna” ligger utenfor skjærgårdsparkens område.



65 Aspholmen, Skjernøya

Liten og svært kupert holme. Frodig vegetasjon hvor røsslyng dominerer. Odden mot nord er fin og flat med noen gressflekker og egner seg fint til båtfriluftsliv.

66 Naudskjær

Værutsatt med åpent hav mot sør. Ingen gode havner. Sørlige del av holmen har fine slake svaberg som kan nås i rolig vær.

67 Meodden, Landøy

Arealet ligger i svak helning mot syd. Solrikt og med utsikt mot Udøy. Øya har store kvaliteter med gammel bebyggelse og en aktiv velforening som holder skolehus, ballplass og lekeplass i hevd.

68 Brattholmen, Gillerholmen og Kvistholmen

Varierte holmer med lite vegetasjon. Flere gode havner. Sør på Brattholmen er det fine svaberg og området uthever seg for båtfriluftsliv.

69 Store Sesøy

Stor øy med variert natur. Gode havneforhold på nordsiden med attraktive strandarealer med gressflekker og sandstrand. Sydlige områder er svært værutsatt. Inne på øya er det heiområder med tidligere dyrkede myrer. Øya er en viktig biotop med forekomster av sjeldne plantearter. På øya er steinbrudd fra eldre steinalder.

70 Lille Sesøy

Høy og avrundet. Sørøstsidan har fine svaberg, men er noe utsatt for vær og vind. Lite trevegetasjon på øya. Gode havneforhold i bukta mellom Store og Lille Sæsøy.

71 Geiterøy

Liten og forholdsvis flat øy. Nordsiden har et par småbukter med sandstrand. På sørsiden er det en del svaberg. Lite vegetasjon med mest lyng. Meget godt egnet til båtfriluftsliv.

72 Kneblingene

Svært utsatt for vær og vind. Midtre del av holmen ligger lavere enn områdene rundt og her finnes blomster og gress. I stille pent vær er holmen verdt å besøke. Midtpartiet egner seg for rasting. Kjent for minnesmerket over de omkomne fra Savonmaaforliset.

73 Ørpholmen

Bratt, med tett vegetasjon. Nord for skjærgårdsparkområdet finnes en fin skjermet odde med sandstrand. Gode havne- og ankringsplasser.

74 Torskeholmen

Vestsiden av hovedholmen har god lun havn. Bukta mot nord er en grunn badebukt beskyttet av “Knubben”, et lite skjær like utenfor. Fine svaberg mot øst. Hovedholmen er ei perle som byr på det meste båtturister kan ønske seg. Mergelbukter, svaberg, lune partier, liten slette med muligheter for teltng. God kapasitet.

75 Østre Lindholmen

Svaberg og gressletter for opphold.

76 Hærholmene m/Stolen


Har alle ønskelige kvaliteter. Gressletter, svaberg og strender for bading. Havnene inne i lagunen er skjermet mot de fleste vinder. God kapasitet. God kapasitet og plass til ballspill.

77 Selvåg

Frodig sørlandslandskap med furu og blandingskog og gammelt kulturlandskap. Lunt, landfast og av regional verdi. Hårkmarksfjorden er meget godt egnet for båtfriluftsliv. Mange små holmer og buker som er godt skjermet for vær og vind. Innlandspreg. Store jorder etter tidligere gårdsdrift. Meget benyttet område med stor kapasitet.

78 Kråkeholmen og Lammeholmen

Holmene er varierte og kuperte med enkelte flate partier. Svabergene på sørsiden av Lammeholmen er uvanlig vakre i form og farge, men er beskjedne i utstrekning. Ut fra holmenes variasjon er de spennende mål for unger i robåt fra bebyggelsen i nærområdet.



Allemannsretten
Du kan ferdes fritt i utmark, og utmark regnes som udyrka mark og omfatter det meste av vann, strand, myr skog og fjell. Innmark er all dyrket jord, åker, eng, kulturbete, hage, yngre skogplantefelt, gårdsplass, hustomt, industriareal og områder hvor allmennhetens ferdsel vil føre til utilbørlig fortrengsel for eier eller bruker. I utmark kan du bade, bruke kano, kajakk ro- eller seilbåt i sjø, vann eller vassdrag. Langs kysten kan du ferdes fritt i båt, fortøye, gå i land, raste, slå leir og overnatte. Dette gjelder ikke på private brygger, her må man ha grunneiers tillatelse.

Ferdsel i utmark kan du bade, bruke kano, kajakk ro- eller seilbåt i sjø, vann eller vassdrag. Langs kysten kan du ferdes fritt i båt, fortøye, gå i land, raste, slå leir og overnatte. Dette gjelder ikke på private brygger, her må man ha grunneiers tillatelse.

Frilftsloven pålegger alle som ferdes i naturen en plikt til å opptre hensynsfullt og varsomt. Vi må ta hensyn til naturmiljøet, til næringsvirksomhet og til andre. Husk derfor at du lukker grunder og har hunden i bånd (husk båndtvangen fra 01.04. til 21.08. og når det er dyr på beite), ikke forstyrrer dyr og fugler og ikke slå opp telt nærmere hus eller hytte enn 150 meter. Ved teltng utover to dager kreves tillatelse fra grunneier.

Grilling/bålbrenning:

Bruk av ild og opptenning av bål i skog og mark er forbudt i perioden 15. april til 15. september, og bål på svaberg er forbudt hele året.

Fuglereservater:

Det er ferdselsforbud i hekkesesongen (14. april - 15. juli) i fuglereservatene langs kysten. Reservatene strekker seg 50 meter ut i sjøen.

Fiskeforbud - torsk: <p>Det er forbud mot all fiske i gyteperioden for torsk innenfor det skraverte feltet ved Skjernøy som vises i kartet. Forbudet gjelder fra og med 1. januar til og med 30. april. Forbudet gjelder ikke laks, sjøørret og annen anadrom fisk.</p>
<p>Les mer om dette på: www.fiskeridir.no/Fritidsfiske/Vern-avkysttorsk-i-soer</p>



Grunneiers rett til å begrense fri ferdsel

Befolkningens rett til fri ferdsel er betinget av at den utøves i tråd med de ferdselsregler som gjelder. Grunneier, eller den som opptrer på grunneiers vegne, har rett til å vise bort folk som opptrer hensynsløst eller skader eiendom eller andres interesser. Men eieren eller brukeren kan ikke med stengsel, skilt eller annet hinder vanskeliggjøre eller stoppe ferdsel som tar utgangspunkt i allemannsretten. Dette innebærer at det f.eks. er forbudt å sette opp skilt som forbyr ilandstigning eller bading på et sted der det etter friluftslovens bestemmelser er tillatt. Eieren eller brukeren kan imidlertid forby ferdsel over hage, plantefelt, høstsådd åker og gjenlegg også i vinterhalvåret, dersom ferdsel kan medføre nevneverdige skader. På private veier kan eieren forby motorferdsel eller ta bompenger, men han kan ikke hindre allmenhetens bruk av veien til fots eller med hest.

Hva er en skjærgårdspark?

En skjærgårdspark er friluftsområder som er sikret ved servituttavtaler mellom grunneiere og Miljøverndepartementet. Avtalen innebærer at arealene stilles til varig rådighet for staten som friluftslivsområde for allmennheten. Staten har rett til å opprette og vedlikeholde innretninger for allmennhetens bruk av arealene til friluftsliv. Grunneier beholder eiendomsretten og rett til utøvelse av tradisjonell landbruksdrift, fiske, jakt og lignende. Skjærgårdsparken omfatter også alle de sjørelaterte friluftslivsområdene som er sikret ved kommunalt erverv, eller som er sikret ved statsluskudd og der det offentlige står som grunneier.

Den ytre skjærgården fra Ryvingen og østover ligger i Oksøy og Ryvingen Landskapsvernområde, området er vernet for å ta vare på både fugle- og dyreliv, og naturtypen kystlynghei.



Adferdsregler for friluftsområder

Det skal vises særlig varsomhet ved bålbrenning og bruk av grill, slik at det ikke oppstår brannfare eller skade på vegetasjon eller svaberg. I Furulunden er bålbrenning og grilling ikke tillatt. Båt, seilbrett og annen farkost må ikke anvendes slik at det kan hindre bruk av anlagt badeplass, eller hindre ferdsel i sund og vikar. På vei til og fra land skal det vises særlig hensyn til de som bader eller fisker. Ingen må ta seg fast fortøyningsplass ved utsetting av moringer med bøyer, eller på annen måte. Ved bruk av landstigningsbrygger/ anlegg skal det fortøyes slik at flest mulig får plass. Oppsetting av og opphold i mindre, bærbare telt er tillatt inntil to døgn om gangen på samme område. Det samme gjelder overnatting i båt ved tilrettelagt fortøyningsplass. Overnatting med bobil eller campingvogn er ikke tillatt. I Furulunden er teltng ikke tillatt utenom campingplassen. I Furulunden er det båndtvang hele året.

Ilandstigning, fortøyning og ankring for natten

Alle kan ferdes fritt på sjøen med båt og du kan fortøye, gå i land og overnatte i utmark. Du må ikke slå deg ned nær bebodde hus eller hytter slik at du blir til ulempe og forstyrrelse for andre. Fortøyningsbolter og ringer i utmarka kan normalt benyttes i kortere tid, når de ikke brukes av grunneieren. Brygger i offentlige friluftsområder er beregnet til av- og påstigning. Bryggene må ikke beslaglegges av en båt ved å fortøye denne langs hele bryggen. Privat kai eller brygge kan ikke brukes uten eierenes eller brukerenes tillatelse. Overnatting skal kun skje i samsvar med allemannsretten.

Jakt og fiske

Fiske med sportsfiskeredskap etter saltvannsfisk i saltvann er fritt for alle. Dette gjelder også laksefiske i sjøen med stang. Retten til jakt og fiske i ferskvann og vassdrag ligger imidlertid hos grunneieren, og inngår ikke i allemannsretten. Dersom du ønsker å drive jakt eller fiske, må du følge de bestemmelser som gis, både om fredningstider, redskapsbruk m.m. Dette er den viktigste regelen: For å kunne fiske eller kjøpe fiskekort for laks og innlandsfisk, må du først ha betalt inn fisketrygdavgift.



Skjærgårdskart LINDESNES

